

Bijeenkomst regiosamenwerking Omgevingswet

30 juni 2020 – 173 deelnemers

Plenaire opening

De nieuwe programmamanager Omgevingswet bij de provincie Utrecht stelt zicht voor.

Presentatie bestuurlijke SOK

Ronde 1

1. Oefenen met DSO en Samenwerkingsvoorziening TH

Voor wie? trekkers DSO spoor, informatiemanager, functioneel beheerders ESB-/VTH-/Plan-/regelsoftware

Tijdens deze interactieve sessie hebben we met elkaar onderwerpen opgehaald waarmee we in de regio met elkaar aan de slag willen gaan. Inmiddels is er een prioritering aangebracht met een aantal deelnemers aan de workshop.

1. Samenwerken
 - a. Wat hebben we nodig om samen te kunnen werken bij omgevingstafels, behandelen van aanvragen, maken van plannen en opstellen van toepasbare regels.
2. Wat kan ik al oefenen zonder om aan te aansluiten.
3. Gestructureerd Testen en oefenen en de raakvlakken met de andere werkgroepen
4. Regionale themas om samen uit te werken
 - a. ZTC/PDC



De komende weken gaan we met de werkgroep DSO oefenen aan de slag om voorbereidingen te treffen voor 2 vervolgbijeenkomsten.

2. Meervoudige vergunningverlening

Voor wie? Vergunningverleners, Casemanagers, Ketenpartners, VTH regisseurs en andere geïnteresseerden. *Waarschuwingstip: voor deelnemers van de werkgroep Meervoudige Vergunningen bevat deze workshop een "Kracht" van herhaling van de 7 mei-sessie.*

42 deelnemers hebben zich aangesloten bij de workshop Meervoudige Vergunningen op 30 juni. We hebben de gelegenheid aangegrepen om te benadrukken dat we "zorgen voor de burens" dat wil zeggen dat de oproep blijft bestaan om de niet aangehaakte partijen op de hoogte te stellen van dit samenwerkingsdocument. Tevens aangegeven dat afspraken "niet in beton" zijn gegoten en dat we mét de ambtelijke accordering tot nu toe met de botsproeven (oefenen in de praktijk) van start staan. De toelichting van Prorail (ketenpartner aan het woord) onderstreept het maken van deze afspraken en is als zeer verhelderend ervaren door de deelnemers. Tot slot is de oproep geplaatst om je aan te melden voor de botsproeven en daarbij expliciet te melden welke tijd de organisatie hiervoor beschikbaar heeft.

3. Warme overdracht bodemtaken

Voor wie? Gemeenten, collega's verantwoordelijk voor de warme overdracht / bodemtaken.

Een goede warme overdracht van bodemtaken bereiken we door met elkaar in gesprek te gaan (provincie, gemeenten, waterschappen en omgevingsdiensten). En iedereen staat klaar om de voorbereiding van die gesprekken te starten en daar gezamenlijk een succes van te maken..

4. VTH-uitvoeringstrategie

Voor wie? VTH managers, VTH beleidsadviseurs, vergunningverleners, toezichthouders, handhavers

Risicobeheersing 2020: Aanvliegroute Milieubelastende activiteiten richting de Omgevingswet

In korte samenvatting gaat het over:

- Ruwe data over milieubelastende activiteiten samenbrengen en in GEO applicatie tonen
- Data fysiek valideren, naleefgedrag in beeld brengen (toezicht)
- Validatie leidt tot aanpassing van risico profielen
- Leidt tot dynamische en actuele informatie (kort cyclische verbinding beleid en uitvoering)

Toepassing:

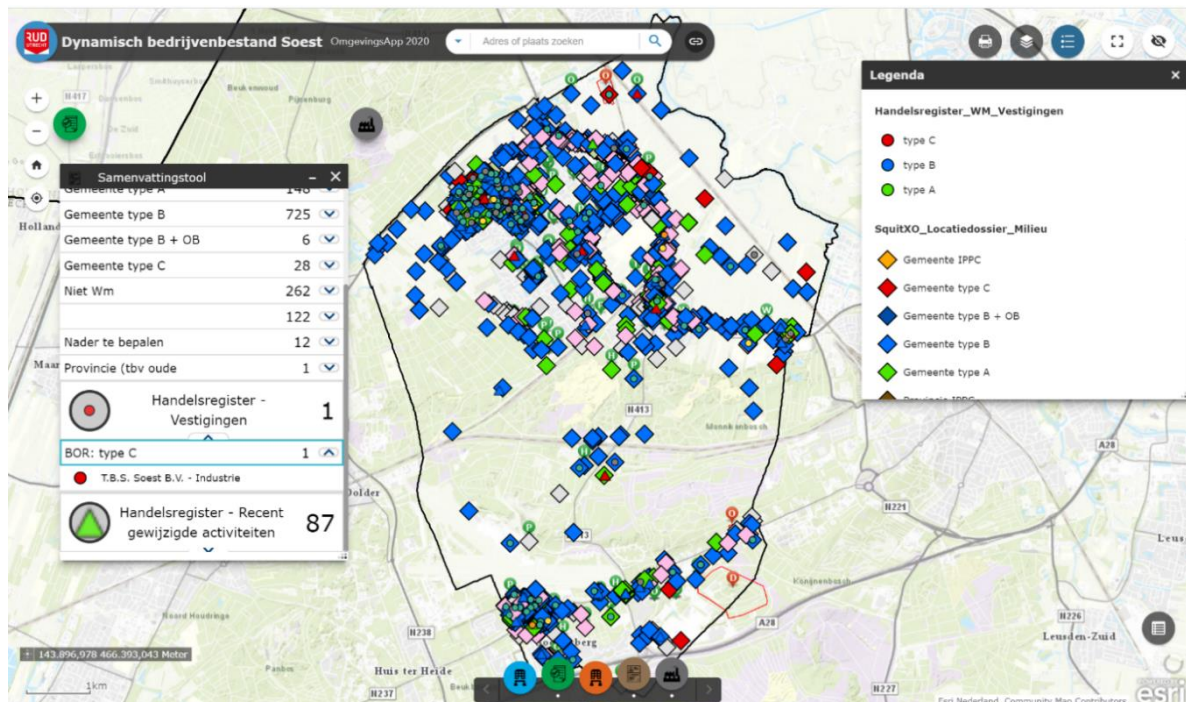
1. Voeding voor uitvoeringsstrategie. Waar houd je wel en geen toezicht? Op welke wijze? Wanneer? Hoe? Etc.
2. Gebruiken bij afwegen van ruimtelijke besluiten (ook bij vooroverleg/Omgevingstafel).
3. Gebruiken bij het opstellen van een omgevingsplan/toedelen van functies.
4. Gebruiken ten behoeve van een visie ten aanzien van een gebied.
5. Gebruiken ten behoeve van een omgevingsanalyse.
6. En wat nog meer?.....

Wat zou je hier nog meer mee kunnen doen?

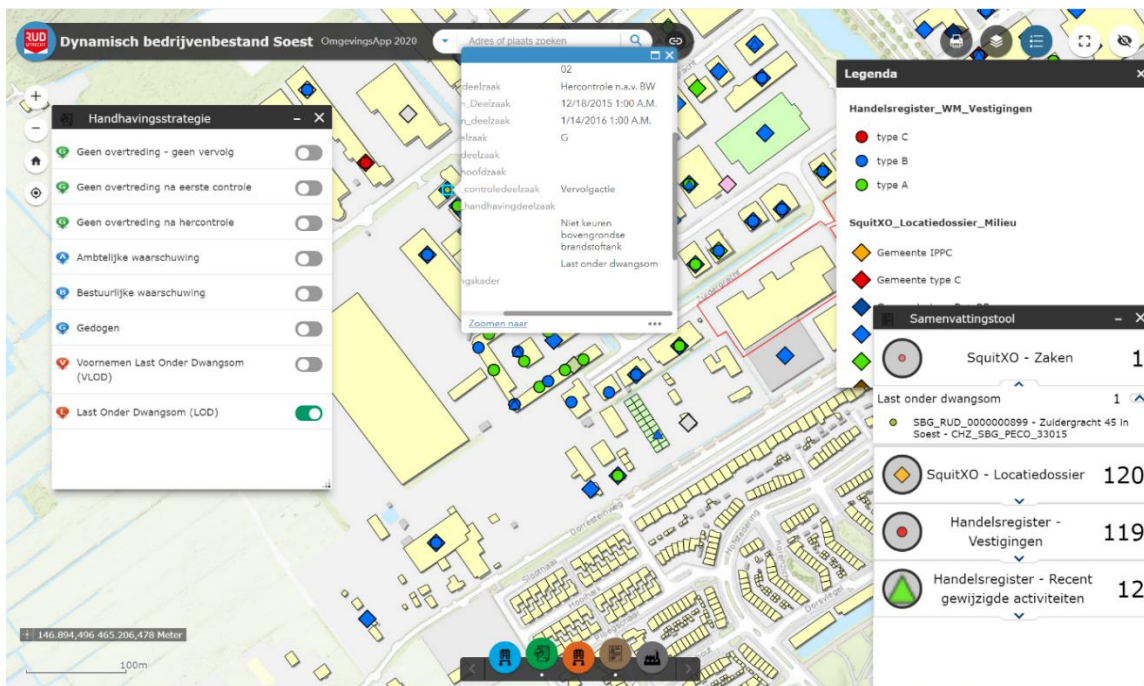
1. Toevoegen informatie uit vergunningen
2. Toevoegen van andere data zoals brandveiligheid, water, constructieveiligheid, evenementen, bereikbaarheid etc. (integrale blik op de leefomgeving)
3. Leggen van relaties/interpreteren (welke functies horen ergens wel of niet thuis en op welke voorwaarden?)
4. Gebiedsgericht(er) werken (integraal werken op basis van een visie op een gebied)

Wat is er nodig om deze risico analyse verder te brengen?

Toezegging c.q. comittment vanuit opdrachtgevers van de omgevingsdiensten. Dus van gemeenten en provincie. (omarmen werkwijze, mee helpen ontwikkelen en de OD's faciliteren)



Figuur: screenshot van GEO applicatie met data ten aanzien van milieubelastende activiteiten bij bedrijven in de gemeente Soest



Figuur: screenshot waarbij er is gefilterd op de lasten onder dwangsom (LOD) die zijn toegepast, omwille van de leesbaarheid is ingezoomd op een locatie waar een LOD is toegepast.

LHS-Assistent 2

6/30/2020

10



Figuur: screenshot van de App die een toezichthouder helpt bij het bepalen van de ernst van een overtreding en van de houding van de ondernemer

Feedback en vragen kunnen centraal via het programmateam worden gesteld. Wij zijn ontzettend benieuwd naar de reacties op deze ontwikkeling! Niet alleen vanuit VTH beleidsadviseurs, maar juist ook van toezichthouders, planjuristen, en managers.

5. Regionaal programma opleidingen

Voor wie? trainers, programmamanagers, organisatieadviseurs, opleidingscoördinatoren, projectleiders, HR-medewerkers.

In de workshop opleidingen is de enquête besproken die in maart- mei dit jaar is uitgezet om de behoefte te peilen op samenwerking in opleiden en trainen tussen gemeenten, provincie en andere ketenpartners. Die behoefte bleek aanwezig te zijn. In de workshop is dit beeld versterkt. De behoeften zijn deels verschillend, maar dat hoeft samenwerking niet in de weg te staan. Ter sprake kwam een soort menukaart waar partijen uit kunnen kiezen. Verder wilde men snel en LEAN aan de slag. Bij voorkeur in november/ december de eerste opleidingen aanbieden. Er zijn meer dan 10 mensen die willen meedenken in de werkgroep. Iedereen gaf aan dat dit afhankelijk is van de tijdsbesteding. Er is ook een groep die geen tijd heeft om in de werkgroep te stappen, maar geeft aan wel geïnteresseerd te zijn in het aanbod. Er staat op 7 september een vervolgbijeenkomst gepland om de werkgroep op te starten. Tenslotte heeft de gemeente IJsselstein een Summerschool aangeboden.

6. Omgevingsplan

Voor wie? Projectleiders omgevingsplan, planjuristen, beleidsmakers

1. Drie organisaties (gemeentes Nieuwegein en Veenendaal en Hdsr) presenteerden hun aanpak voor het Omgevingsplan/Waterschapsverordening

2. Belangrijke tips:

- laat je plan van aanpak door de Raad vaststellen
- denk ik de driehoek Omgevingsvisie, Omgevingsplan en Programma's. Vaak wordt die laatste vergeten
- neem tijd te experimenteren en te leren
- zorg voor goede samenhang in alles wat je aan regels doet. Bijvoorbeeld door een bibliotheek aan te leggen, of een kennismodel
- laat je ondersteunen

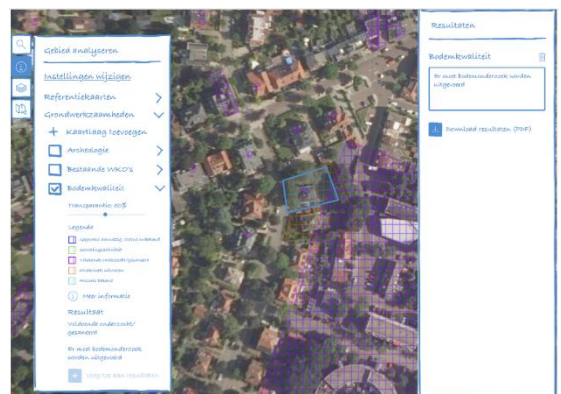
3. Mooie oproep vanuit Veenendaal: waarom moeilijk doen als het samen kan. Daarom een webformuliertje om je aan te melden voor een werkgroep om hier verder mee te gaan in de regio. Direct aan het eind van de sessie zijn al enkele aanmeldingen binnen gekomen. Na de zomervakantie organiseren we een eerste bijeenkomst

Ronde 2

1. Demonstrator Utrechts Platform omgevingsinformatie

Voor wie? Relevant voor vergunningverleners/casemanagers en informatiemanager/geodata specialisten.

In de workshop hebben we een voorbeeld (**demonstrator**) laten zien van de mogelijke werking van het platform omgevingsinformatie. De reacties op de functionaliteit waren overwegend positief: het is handig om in één keer alle informatie die nodig is voor het beoordelen van een vergunningsaanvraag bij de hand te hebben. De vragen gingen met name over de informatie waarmee je het platform voedt: waar komt de informatie vandaan, wie bepaalt wat er op komt te staan. Goede en betrouwbare informatie is de belangrijkste voorwaarde waaraan voldaan moet worden om het platform toegevoegde waarde te laten bieden. De informatie die aangeboden wordt is waar mogelijk afkomstig van de bronhouder (degene die de informatie beheert). Wat er op komt te staan zal door de overheden binnen de regio zelf bepaald worden. In eerste instantie zal gestart worden met het beschikbaar stellen van de informatie die uit de informatieanalyse is gekomen (welke informatie heb je nodig bij de afhandeling van veel voorkomende activiteiten). Vanuit het platform zal wel gestuurd worden op het uniformeren van de informatie die aangeboden wordt (bijvoorbeeld een uniform bestand van boomtypen en niet iedere gemeente een ander bestand), maar dat zal ook gaandeweg vorm moeten krijgen.



Om de informatiebehoefte nog verder aan te vullen willen we jullie vragen een **korte enquête** in te vullen (of door te sturen naar een collega), waarin voor een aantal activiteiten de veelgebruikte informatie genoemd wordt. Per activiteit kun je aangeven of je die informatie daadwerkelijk gebruikt of niet en of je nog andere informatie gebruikt die er niet bij staat.

De enquête staat hier: <https://forms.gle/DZtFmVAWLsvS6NsJ9>. Veel dank alvast!

2. De Omgevingstafel

Voor wie? Projectleiders implementatie Omgevingstafel, casemanagers, gespreksleiders omgevingstafels, alle adviseurs die betrokken zijn bij de behandeling van een initiatief.

In de sessie hebben we gekeken naar de bevindingen van de afgelopen periode:

- Ervaringen met het oefenen met de intake- en omgevingstafel (zie [dit filmpje](#) voor interessante bevindingen van de Bilt)
- Een vervolg is nodig: we moeten afspraken maken. Basis voor de afspraken is het [proces van het Utrechts model](#) van de Omgevingstafel dat we vorig jaar met de regio gezamenlijk hebben uitgewerkt. De samenwerkingsafspraken nemen we op in productbladen die we met de regio willen uitwerken. Zie onze presentatie voor een voorbeeld productblad dat we al hebben opgesteld.

Wil je aan de slag gaan met de Omgevingstafel, dan zijn er meerdere opties:

- Meld je aan voor de sessies voor het maken van concrete afspraken Omgevingstafel via [deze link](#) en reserveer de volgende momenten alvast in de agenda:
 - o 24 september 13:00-15:30
 - o 13 oktober 10:30-13:00
 - o 5 november 13:00-15:30
- Richt je eigen Omgevingstafel in en doe mee aan de botsproeven in het najaar samen met de werkgroep Meervoudige Vergunningverlening om de afspraken in de praktijk te toetsen.
- Meld je aan voor de (vervolg) training gespreksleider Omgevingstafel.

3. Toepasbare regels - Regels en beleid interbestuurlijk afgestemd

Voor wie? team toepasbare regels van de organisaties in de regio Utrecht, bijvoorbeeld: beleidsmedewerkers, juristen, vergunningverleners, informatieadviseurs, etc.

De deelnemers kregen een terugblik op de activiteiten van de werkgroep interbestuurlijk maken toepasbare regels. De Excel met thema's en activiteiten wordt deze zomer door de bevoegd gezagen in de regio verder aangescherpt. In september komt versie 1.0 beschikbaar.

De werkgroepleden hebben de eerste 2 activiteiten gekozen die we als regio interbestuurlijk toepasbaar gaan maken:

1. Boom kappen
2. Bouwen bijbehorend bouwwerk

We gebruiken hiervoor [de staalkaart \(voorbeeld toepasbare regels\) van VNG](#). De verschillende bevoegd gezagen vergelijken deze met hun eigen beleid en vragenbomen. Welke vragen zijn voor welk bevoegd gezag relevant? En welke kunnen weg of missen? En hoe zorgen we ervoor dat we onze begrippen op elkaar afstemmen?

Daarnaast wordt vanuit 'Aan de slag..' workshops gegeven over het maken van toepasbare regels. Hiervoor gebruiken we de input van 'Boom kappen' en we leveren onze vragenbomen met verschillende softwarepakketten aan bij het DSO. Deze workshops geven ons praktische handvatten en inzichten om als regio verder aan de slag te gaan. We hebben de deelnemers aan deze sessie gevraagd naar hun ondersteuningsbehoefte.

Gemeente Zeist deelde vervolgens zijn ervaringen over het maken van toepasbare regels en deelde tips, de belangrijkste: ga er mee aan de slag!

Na de zomer leveren we als werkgroep de eerste voorbeeld toepasbare regels op voor 'Boom kappen', daarna gaan we door met de activiteit 'Bouwen bijbehorend bouwwerk'. Sluit je dus aan bij deze werkgroep als je dat nog niet hebt gedaan. We leren ontzettend veel van elkaar en komen samen steeds een stapje verder.

4. Bruidsschat

Voor wie? Omgevingsplanjuristen (hoe schrijf je de regels, wat is een aanpak en hoe werkt dit door in het Omgevingsplan), VTH'ers (hoe heb je invloed en welke signalen zijn handig om te geven)

De eerste ervaringen van het werken met de bruidsschat zijn gedeeld. Hoe is het proces gelopen, wat is geleerd en hoe gaan we verder. Na de zomervakantie gaan we regio-breed onderwerpen oppakken.

5. Leges(verordening)

Voor wie? team "belastingen" van gemeenten en provincie, regiefunctionarissen en accountmanagers en de procesmatig deskundigen van de omgevingstafels, aangevuld met deskundigen uit de hoek van het bouwproces, geënt op (de gevolgen van) de Wet kwaliteitsborging voor het bouwen.

Plenaire afsluiting

Lessons Learned

- Begin niet integraal, groei naar integraal.
- Externen willen zeker meedenken
- Zorg voor intern een duidelijke systematiek/strategie
- Feedback loop tussen Omgevingsvisie, Omgevingsplan en bruidsschat.
- Regio afstemming kan op sommige punten echt nodig zijn

